

# 包ヶ浦自然歩道植物マップ

(紅葉谷公園～博打尾～包ヶ浦自然公園)

博打尾から望む



クロキ 3月



アセビ 3月



ヒメヤマツツジ 5月



カナメモチ 12月



カンザブロウノキ 2月



コバノミツバツツジ 4月



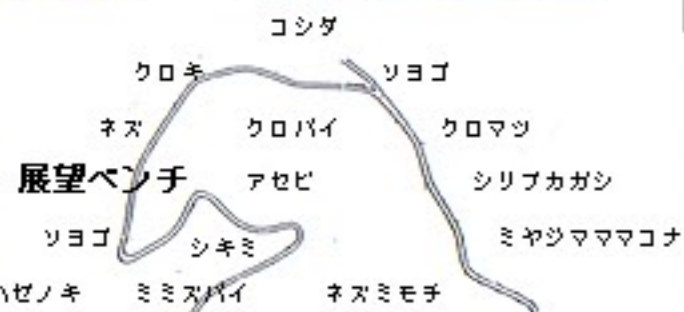
ヤマモモ 7月



サカキカスラ 7月



ミミズバイ 11月



ミヤジマママコナ 9月




クロバイ 4月



シリブカガシ 10月



展望よし



トキワガキ 10月



モミ 11月



ヒノキバヤドリキ 10月



ヤブツバキ 3月



タイミンタチバナ 3月



ウリハダカエデ 4月



ホウロクイチゴ 7月



タマミズキ 10月



アカマツ 5月



カゴノキ




シャシャンボ 12月

カンコノキ 10月



ハスノハカスラ 11月



カキカスラ 8月



コース・・・ 植物観察をしながらゆっくりゆっくりと  
 棧橋～紅葉谷(中尾橋)～博打尾根～獅子岩別れ～杉ノ浦山～包ヶ浦自然公園  
 30分 30分 10分 40分 30分

みんなで守ろうフィールドマナー むやみに採らない 持ち帰らない 見たり、聞いたり、かいたり、触ったりして自然をさぐろう

作成 宮島パークボランティアの会 平成20年10月